








Karte der Berliner und Brandenburger Wasserstraßen

Zuständigkeit des Wasserstraßen- und Schifffahrtsamtes Berlin

- 400 Kilometer Wasserstraßen
- 1000 Kilometer Ufer
- 17 Schleusen mit Schleusenkammern
- 20 Wehre
- 2 Pumpwerke
- 96 eigene und 263 sonstige Brücken

-  Bundeswasserstraßen
-  Landeswasserstraßen
-  Außenbezirk
-  Schleuse
-  Wehr
-  Wasser- und Schifffahrtsamt Berlin
-  WSA Grenze

